

А. Алтаев¹ , Г. Айдарбекова² 

¹Доктор исторических наук, профессор Казахского национального университета им. аль-Фараби, Казахстан, г. Алматы, e-mail: altaev1@mail.ru

²Кандидат исторических наук, и.о. доцента, Южно-Казахстанская медицинская академия, Казахстан, г. Шымкент, e-mail: Aydarbekova_70@mail.ru

ДИНАМИКА ЧИСЛЕННОСТИ НАСЕЛЕНИЯ КАЗАХСТАНА В ЦЕЛОМ И ГОРОДСКОГО В ЧАСТНОСТИ

В статье рассматривается динамика изменения численности населения Казахстана в 2000-е годы, когда демографическая ситуация в стране относительно стабилизировалась. Показано, что в исследуемый период произошел общий рост численности населения страны, полное восстановление после демографических потерь 90-х годов XX века. В отношении численности областей установлено, что большинство из них относятся к группе с растущим населением. Это южные и западные области. Небольшой рост населения в Карагандинской, Восточно-Казахстанской, Акмолинской и Павлодарской областях к 2018 году сменился снижением. А Северо-Казахстанская область продолжает демонстрировать негативный тренд уменьшения численности жителей.

Особое внимание в статье уделено изучению на основе статистических данных процессов урбанизации и динамики изменения численности городского населения. Стоит отметить, что страна является одним из государств с умеренным уровнем урбанизации. Выделяются самые маленькие и наиболее урбанизированные районы Республики Казахстан.

На сегодняшний день население трех городов – Алматы, Астаны и недавно приобретшего республиканский статус Шымкента составляет более трети всех городских жителей Казахстана. Только за 2010–2017 гг. численность жителей городов Астаны увеличилась в 1,6 раза, Шымкента – в 1,5 раза и Алматы – в 1,3 раза. При этом численность населения Шымкента на 1 июня 2018 года превысила миллион, составив 1 002 291 человек. В совокупности на сегодняшний день население трех мегаполисов Казахстана достигает 3 834 861 чел., или 36,8 % от общей численности горожан в стране.

Ключевые слова: численность населения, перепись населения, миграционный отток, естественный прирост, нация, урбанизация, городское население.

Altayev¹, G. Aidarbekova²

¹Prof., Al-Farabi Kazakh National University, Kazakhstan, Almaty, e-mail: altaev1@mail.ru

²K.h.s., acting associate professor South Kazakhstan Medical Academy, Kazakhstan, Shymkent, e-mail: Aydarbekova_70@mail.ru

The dynamics of the population of Kazakhstan in general and of urban population in particular

The article discusses the dynamics of changes in the population of Kazakhstan in the 2000s, when the demography in the country has relatively stabilized. It is shown that during the study period there was a general increase in the population of the country, which was fully recovered from the demographic losses of the 90s of the XX century. Regarding the number of regions, it was found that most of them belong to the group with a growing population. These are southern and western regions. A small population growth in the Karaganda, East Kazakhstan, Akmola and Pavlodar regions by 2018 changed to decline. And the North Kazakhstan region continues to show a negative trend of decreasing population.

In the article particular attention is paid to the study on the basis of statistical data of the processes of urbanization and the dynamics of changes in the urban population. It should be noted that the country is among the states with a moderate level of urbanization. The smallest and most urbanized areas of the Republic of Kazakhstan are distinguished. Today, the population of three cities – Almaty, Astana and Shymkent, which recently acquired the republican status, makes up more than a third of all urban residents of Kazakhstan. Only during 2010–2017 the number of urban residents in Astana increased by 1.6 times, in Shymkent – by 1.5 times and in Almaty – by 1.3 times. At the same time, the population of Shymkent as of June 1, 2018 exceeded one million, amounting to 1,002,291 people. In total, today

the population of three megacities of Kazakhstan reaches 3,834,861 people or 36.8% of the total urban population in the country.

Key words: population size, censuses, migration outflow, natural growth, urbanization, urban population,.

А. Алтаев¹, Г. Айдарбекова²

¹Тарих ғылымдарының докторы, профессор, әл-Фараби атындағы Қазақ ұлттық университеті, Қазақстан, Алматы қ., e-mail: altaev1@mail.ru

²Тарих ғылымдарының кандидаты, доцент м.а., Оңтүстік-Қазақстан медицина академиясы, Қазақстан, Шымкент қ., e-mail: Aydarbekova_70@mail.ru

Жалпы алғанда Қазақстан халқының және әсіресе қалалық халқы санының динамикасы

Мақалада елдегі демография салыстырмалы түрде тұрақтанған 2000 жылдардағы Қазақстан популяциясының өзгеру динамикасы туралы айтылады. Зерттеу кезеңінде ХХ ғасырдың 90-жылдарындағы демографиялық шығындардан толықтай қалпына келтірілген ел халқының жалпы өсімі байқалған. Аймақтардың санына келетін болсақ, олардың көпшілігі өсіп келе жатқан топқа жататындығы анықталды. Бұл оңтүстік және батыс аймақтар. Қарағанды, Шығыс Қазақстан, Ақмола және Павлодар облыстарында 2018 жылға халықтың аз өсуі төмендеуімен ауыстырылды. Солтүстік Қазақстан облысында халық санының төмендеуінің теріс үрдісі байқалады. Урбанизация процестері және қала халқының өзгеру динамикасы туралы статистикалық мәліметтер негізінде зерттеуге ерекше көңіл бөлінеді. Айта кету керек, бұл ел урбанизацияның орташа деңгейі бар елдердің бірі. Қазақстан Республикасының ең кішкентай және урбанизацияланған аудандары ерекшеленеді.

Бүгінгі таңда үш қаланың – Алматы, Астана қалаларының және Шымкенттің жақында республикалық мәртебесін алған халықтың саны Қазақстанның барлық қалалық тұрғындарының үштен бір бөлігін құрайды. Тек 2010-2017 жж. Астана тұрғындарының саны 1,6 есеге, Шымкентте – 1,5 есе және Алматыда – 1,3 есе өсті. Сонымен қатар, Шымкент қаласының халқы 2018 жылғы 1 маусымдағы жағдай бойынша 1 миллион 292 адамды құрады. Бүгінгі таңда Қазақстанның үш мегаполисінің халқы 3 834 861 адамға жетеді, немесе елдегі жалпы қала халқының 36,8% құрайды.

Түйін сөздер: халықтың саны, халық санағы, көші-қон ағымы, табиғи өсім, урбанизация, қала халқының үлесі.

Введение

В последние десятилетия все страны мира переживают период мощных демографических изменений. В целом в мире происходит быстрый рост численности населения, но одни государства теряют его, а другие – увеличивают. Сегодня демографические угрозы стали одними из главных глобальных вызовов и проведение эффективной демографической политики является крайне актуальным для обеспечения национальной безопасности страны. Население является источником и целью развития любого социального государства, от его численности и качественной структуры зависит успешность страны. Казахстан, относящийся к довольно малочисленным странам, для решения задач модернизации и вхождения в число 30-ти наиболее развитых государств мира должен обеспечить динамичное воспроизводство населения.

В конце ХХ – начале ХХІ века население Казахстана прошло через ряд этапов количественных изменений. В 90-х годах численность

населения резко сократилась в связи с двумя определяющими факторами – значительными масштабами миграционного оттока и серьезным сокращением естественного прироста. К 2000 году численность страны по сравнению с 1991 г. уменьшилась на 1904 тыс. человек, или на 11,3 %. На следующем этапе масштабы сокращения значительно снизились и стабилизировались. Примерно с 2005 года и по настоящее время происходит рост численности, который в 2013 году превысил показатели 1991 года. В настоящее время поставлена цель увеличить численность населения до 20 млн. человек, что, судя по темпам его роста, вполне достижимая задача. После переписи 2009 года увеличение численности населения Казахстана только за год составило 221 тыс., в последующие годы темпы роста повысились. Сегодня в преддверии новой переписи крайне важно проследить динамику роста численности населения в 2009-2018 гг.

В ХХІ веке происходит повышение роли городов не только в социально-экономическом и культурно-образовательном, но и демографическом

ческом развитии стран. Изменение системы расселения в пользу города стало значимой характеристикой и составляющей экономической динамики большинства государств мира, и особенно Казахстана. Благодаря городам, концентрирующим промышленное, инновационное развитие, создаются импульсы для окружающих их территорий.

Материалы и методы

Историческая демография занимается изучением истории воспроизводства населения. Численность населения является одним из ключевых показателей исторической демографии. В связи с этим изучение его динамики в 2009-2018 гг. в настоящем исследовании будет осуществлено на основе методов исторической демографии, среди которых: метод анализа переписи, статистические, табличные и графоаналитические методы.

Результаты и их обсуждение

Как известно, именно перепись населения составляет основу национальной статистики и является одним из наиболее важных источников сведений о демографической и социальной ситуации в стране. Организация Объединенных Наций рекомендует проведение переписи раз в 10 лет для обеспечения лучшего учета, что становится постоянной практикой в большинстве государств мира. Республика Казахстан придерживается рекомендаций ООН.

В истории независимого Казахстана были проведены две национальные переписи населения – в 1999 и в 2009 годах. На ноябрь 2019 года запланировано проведение третьей переписи.

О важности демографического потенциала для страны свидетельствует выделение Законом РК «О национальной безопасности РК» среди основных угроз национальной безопасности: «ухудшение демографической ситуации и здоровья населения, в том числе резкое снижение рождаемости, повышение смертности; неконтролируемые миграционные процессы» (Закон РК «О национальной безопасности РК»). Президент РК Н.А. Назарбаев в Стратегии «Казахстан – 2050: новый политический курс состоявшегося государства» выделил десять глобальных вызовов XXI века,

среди которых одним из ключевых он назвал «глобальный демографический дисбаланс». Казахстан также сталкивается с этим вызовом, но страна имеет большие возможности сохранить и нарастить свой человеческий потенциал. Глава государства отметил: «Мы – молодая нация. Средний возраст в нашей стране составляет 35 лет. Это дает нам огромную возможность сохранить наш человеческий потенциал и правильно позиционировать себя в мире. И сегодня у нас есть хорошая база для движения вперед» (Послание Президента РК «Стратегия «Казахстан-2050»).

Согласно Счетчику ООН, численность населения Казахстана в конце 2018 года будет составлять 18 608 079 человек. По численности населения РК занимает 64 место среди стран мира, а по плотности – 184 место, всего 6,7 чел. на квадратный километр. В 90-х годах масштабы демографических потерь в Казахстане стали угрожать национальной безопасности страны, появились признаки депопуляции населения. Главными причинами явились ухудшение экономической и социальной ситуации. Первая Казахская перепись 1999 года зафиксировала сокращение численности населения по сравнению с последней Всесоюзной переписью 1989 года до 14 953 тыс. чел., или на 7,7 %. (Краткие итоги переписи населения 1999 года в РК. – 210 с.). После переписи наметился некоторый рост числа жителей страны, который в начале XXI века в результате роста рождаемости и положительного сальдо миграции превратился в устойчивую тенденцию. По результатам Национальной переписи 2009 года численность населения составила 16 009 597 человек, увеличившись за межпереписной период на 1 028 316 чел. %. (Итоги переписи населения РК 2009 года – 458 с.) Прирост по сравнению с 1999 г. составил 6,9%, то есть, почти перекрыл сокращение населения в 1989-1999 гг.

В связи с проведением реформ во всех сферах жизнедеятельности, приведших к улучшению экономического положения, в начале 2000-х годов в Казахстане появились новые демографические тенденции, характеризующиеся ростом численности населения. После 2009 года темпы этого процесса ускорились. Постараемся определить, как сейчас развивается процесс, каковы современные тенденции и какие перспективы демографического развития ожидают страну в будущем.

Таблица 1 – Изменение численности населения Казахстана в 2009-2017 годах (на начало года, тысяч человек) (Итоги переписи населения Республики Казахстан 2009 года; Стат. сб., 2015. – 260 с.)

	Численность населения	Общий прирост	
		Абс.	В %
2009	15 982	411	2,6
2010	16 203	221	1,4
2011	16 440	237	1,44
2012	16 673	233	1,4
2013	16 910	237	1,4
2014	17 208	298	1,7
2015	17 418	210	1,2
2016	17 670	252	1,4
2017	17 918	500	2,8
2018	18 157	239	1,3

С 2009 года тенденция увеличения численности населения продолжает укрепляться. В 2015 году оно составило 17 418 тыс. человек, превысив максимальную численность населения Казахстана, зафиксированную в 1993 году. На начало 2018 года по сравнению с 2009 годом прирост составил 2175 тыс. чел. Следовательно, стране удалось не только компенсировать потери 90-х годов, но и дать общий рост численности населения. С 2009 по 2018 гг. среднегодовой прирост населения составил 2,4 %. Наибольший показатель годового прироста наблюдался в 2017 и 2009 гг., 2,8 и 2,6 %, соответственно. А наименьший – в 2015 и 2018 гг. – 1,2 и 1,3 %. В целом за 2009-2017 гг. прирост населения превысил 12,6 %.

В 2013 г. численность населения в Казахстане увеличилась с 15 982 до 16 910 тыс. чел., или на 928 тыс. В 2018 году по сравнению с 2013 г. прирост был еще выше – с 16910 до 18157 тыс. (1 247 тыс.). Судя по тренду, к 2020 году прирост

может составить минимум 1 700, максимум 1900 тыс. чел., что даже в первом варианте позволяет увеличить численность населения до прогнозируемых 20 млн. чел., а в перспективе еще выше.

В большинстве областей также происходила положительная динамика роста численности населения. Данные в разрезе областей приведены в табл. 2.

Общая численность населения Казахстана выросла с 15 982, 4 тыс. в 2009 г. до 18157,3 тыс. чел. на 01.01.2018 г., или на 2 174,9 тыс. чел. – почти на 12 %.

На 01.01.2018 года наибольшая численность населения имеется в Южно-Казахстанской (2929,2), Алматинской (2017,3) и Восточно-Казахстанской (1383,7) областях. Население Алматы превысило 1800 тыс.чел. и по размерам занимает третье место после Алматинской области. Астана заняла в рейтинге 7 место (1030,6), расположившись после Жамбылской (1117,2) области.

Таблица 2 – Население Казахстана и его областей в 2009-2018 гг. (на начало года, тыс.человек) (Численность населения РК (чел. на начало года 2000-2018). (Электронный ресурс)

	2009	2013	2015	2016	2018
Казахстан	15 982, 4	16 673,1	17 416, 7	17669,9	18157,3
Акмолинская	738, 8	731,3	736, 5	744,4	738,9
Актюбинская	756,7	786,3	822, 6	834,8	857,7
Алматинская	1 804,0	1 908,7	1 922, 8	1947,6	2017,3
Атырауская	509,1	542,9	581,4	594,5	620,7
Западно-Казахстанская	598,3	612,5	630,1	636,9	646,9

Продолжение таблицы 2

	2009	2013	2015	2016	2018
Жамбылская	1 020,8	1 055,8	1 098,5	1110,8	1117,2
Карагандинская	1 341,2	1 357,9	1 378,1	1384,8	1380,5
Костанайская	886,3	879,6	881,6	883,8	875,6
Кызылординская	677,7	712,9	753,0	765,1	783,2
Мангистауская	482,6	545,8	606,8	626,8	660,3
Южно-Казахстанская	2 462,8	2 621,5	2 787,9	2 840,9	2929,2
Павлодарская	742 276	747 167	755 793	758,6	754,9
Северо-Казахстанская	597,5	583,8	571,8	569,6	558,6
Восточно-Казахстанская	1396,9	1395,1	1395,5	1396,0	1383,7
Астана	605 254	742 868	852 803	872,6	1030,6
Алматы	1 361 877	1 449 366	1 641 444	1702,8	1802,0

Общая численность населения Казахстана выросла с 15 982, 4 тыс. в 2009 г. до 18157,3 тыс. чел. на 01.01.2018 г., или на 2 174,9 тыс. чел. – почти на 12 %.

На 01.01.2018 года наибольшая численность населения имеется в Южно-Казахстанской (2929,2), Алматинской (2017,3) и Восточно-Казахстанской (1383,7) областях. Население

Алматы превысило 1800 тыс.чел. и по размерам занимает третье место после Алматинской области. Астана заняла в рейтинге 7 место (1030,6), расположившись после Жамбылской (1117,2) области.

Графически изменения в численности населения РК за 2009, 2013 и 2018 гг. представлены на рисунке 1.

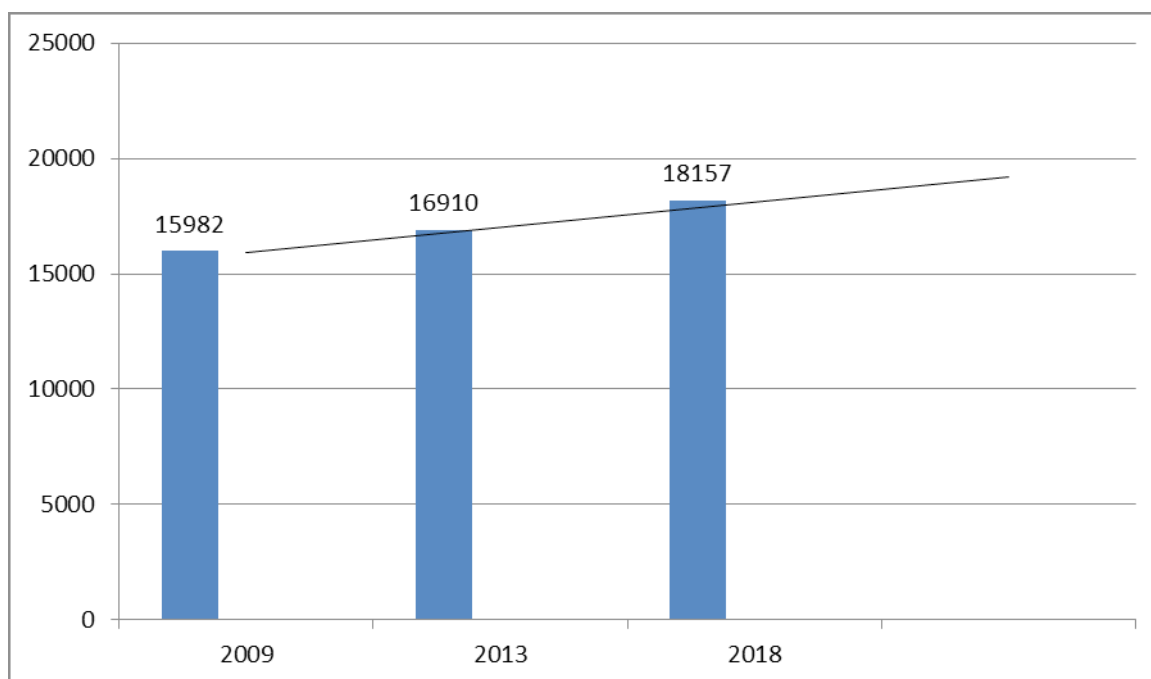


Рисунок 1 – Численность населения РК в 2009, 2013 и 2018 гг.

Что касается динамики численности населения по областям и городам Астана и Алматы, то выделяются три группы с растущим, нестабильным и сокращающимся населением. В первой группе – Актюбинская, Алматинская, Атырауская, Западно-Казахстанская, Жамбылская, Кызылординская, Мангистауская, Южно-Казахстанская области, города Астана и Алматы. Ко второй группе можно отнести Акмолинскую, Костанайскую, Павлодарскую, Карагандинскую области, в которых до 2016 г. происходил небольшой рост, к 2018 г. сменившийся уменьшением. Восточно-Казахстанская область в 2009-2012 гг. показывала небольшое сокращение, в 2015-2016 гг. она продемонстрировала незначительный рост, к 2018 г. вновь произошло снижение численности. К третьей группе относится Северо-Казахстанская область, где сокращение населения превратилось в тенденцию. С 2009 г. по 01.01.2018 г. численность жителей в ней уменьшилась с 597,5 до 558,6 тыс. чел., или на 38,9 тыс., что составляет 6,5 %.

В региональном разрезе Южный Казахстан является самым населенным и многочисленным, на начало 2018 года число его жителей составило 6846,9 тыс. чел. В Северном Казахстане проживало 2 928,0 тыс. чел., в Западном – 2 785,6 тыс., в Восточном – 1383,7 тыс. и в Центральном – 1380,5 тыс. чел. В процентном соотношении численность населения Южного Казахстана достигает почти 38 % от общей численности и происходит ее рост.

В XXI веке происходит повышение роли городов в социально-экономическом и культурно-образовательном развитии стран. Изменение системы расселения в пользу города стало значимой характеристикой и составляющей экономической динамики большинства государств мира. Благодаря городам, концентрирующим промышленное, инновационное развитие, создаются импульсы для окружающих их территорий.

Урбанизация во всем мире набирает темпы, в настоящее время более половины населения планеты проживает в городах. По прогнозу Организации Объединенных Наций к 2025 г. горожане составят более 61% населения мира.

Между тем существует значительный дисбаланс по уровню урбанизации по различным странам мира. Так, Гонконг, Сингапур, Науру и Монако являются государствами со 100 % уровнем урбанизации. Высок этот показатель во Франции, Великобритании и Германии. Среди стран СНГ передовые позиции занимают Бела-

рус, Россия, Украина, Армения. Приближается к группе лидеров и Казахстан.

Существует тесная зависимость урбанизации со многими экономическими и политическими процессами. Р. Адамс считает наличие городов неперенным признаком государства. (Adams R. Chicago: Aldine – 1966, 307 p.). Л.Е. Гринин и А.В. Коротаяев также указывают на прямую взаимосвязь между урбанизацией и эволюцией государственности (Коротаяев А.В., Гринин Л.Е., 2007, С. 3-44).

Весьма значительным для развития урбанизации является экономический фактор, наиболее развитые государства с постиндустриальной экономикой являются и более урбанизированными, доля городского населения в них превышает 80 и более процентов.

Активно проводящиеся в Казахстане процессы индустриально-инновационного развития и модернизации, имеющие цель вхождения в число 30-ти высокоразвитых государств мира, значительно актуализируют роль городов в национальной экономике (Концепция от 17 января 2014 года №732).

В Послании Президента РК Н.А. Назарбаева народу Казахстана говорится о необходимости обеспечить динамичное развитие инфраструктурной триады – агломераций, транспорта, энергетики.

Первыми современными урбанистическими центрами Казахстана должны стать Астана, Алматы, Шымкент и Актобе. Главой государства даны конкретные поручения Правительству – разработать проекты стратегий формирования агломераций в городах Астана и Алматы на период до 2030 года (Послание Президента РК «Казахстанский путь – 2050», 17 января 2014 г.).

Уже в июне 2018 года население Шымкента превысило миллион человек и Президент Н.А. Назарбаев подписал Указ о придании Шымкенту республиканского статуса, город становится семнадцатой административной единицей Республики Казахстан (Указ Президента РК, 19.06.2018).

Как известно, главный показатель – уровень урбанизации измеряется долей городского населения в численности всего населения. Согласно статье 3 Закона Республики Казахстан «Об административно-территориальном устройстве Республики Казахстан» города подразделяются следующим образом:

– города республиканского значения, к которым относятся населенные пункты, имею-

щие особое государственное значение или имеющие численность населения более одного миллиона человек;

– города областного значения, к которым относятся населенные пункты, являющиеся крупными экономическими и культурными центрами, имеющие развитую производственную и социальную инфраструктуру и численность более 50 тысяч человек;

– города районного значения, к которым относятся населенные пункты, на территории которых имеются промышленные предприятия, коммунальное хозяйство, государственный жи-

лищный фонд, развитая сеть учебных и культурно-просветительных, лечебных и торговых объектов, с численностью населения не менее 10 тысяч человек (Закон РК «Об административно-территориальном устройстве Республики Казахстан» на 03.07.2013 г.).

В 2018 году в Казахстане насчитывается 87 городов, из них три города республиканского подчинения – Алматы, Астана и Шымкент, 40 городов областного подчинения, 44 города районного значения. Рассмотрим динамику численности городского населения в Казахстане в период с начала 2000 по начало 2018 года.

Таблица 3 – Численность городского населения в Казахстане (чел. на начало года) (Численность городского населения РК Дата доступа: 07.10.2018)

	Численность городского населения	Прирост/убыль в абс. цифрах	В %
2000	8 397 566		
2001	8 413 399	15 833	0,188
2002	8 429 331	15932	0,189
2003	8 457 152	27 821	0,329
2004	8 518 242	61 090	0,717
2005	8 614 651	96 409	1,119
2006	8 696 520	81 869	0,941
2007	8 833 249	136 729	1,548
2008	8 265 935	- 567 314	- 6,683
2009	8 662 919	396 984	4,583
2010	8 819 620	156 701	1,338
2011	8 973 922	154 302	1,72
2012	9 127 543	153 621	1,683
2013	9 277 871	150 328	1,62
2014	9 433 575	155 704	1,65
2015	9 837 025	403 450	4,1
2016	10 035 577	198 552	1,98
2017	10 250 102	214 525	2,092
2018	10 423 569	173 467	1,664

В целом динамика численности городского населения показывала положительный рост в диапазоне от 0,188 – минимальный показатель – до 4,583 % – максимальный показатель. Лишь в 2008 году произошло снижение численности горожан на 567 314 чел., или 6,7 %. Но уже в следующем 2009 году вновь возобновился рост, по сравнению с 2008 г. число городских жителей увеличилось на 396 984 человека, показав

максимальный размер прироста за весь рассматриваемый период. На 01.01.2018 г. численность городского населения составила 10 423 569 чел., что на 2 026 003 больше, чем в 2000 году. За этот период прирост горожан составил 19,4 %.

В 2000 году уровень урбанизации в Казахстане составил 56,4 %, а на начало 2018 года – 57,4%. Рост совсем небольшой, поскольку общий рост численности населения значительно

опережал темпы роста горожан. На рис. 2 графически представлены изменения уровня урбанизации в 2000, 2005, 2010, 2015 и 2018 гг.

Как видим, происходили заметные колебания в уровне урбанизации в Казахстане, если в 2000-2005 гг. прирост составил 0,8 пункта, то к 2010 г., напротив, наблюдалось снижение на 2,8

пункта, к 2015 г. – снижение сменилось ростом на 2,1 пункта, продолжившееся к 2018 году, когда показатель урбанизации поднялся до 57,4 %. В уровне урбанизации и численности городского населения по областям имеются серьезные различия. Сравним данные за 2000, 2005, 2010, 2015 и 2018 годы.

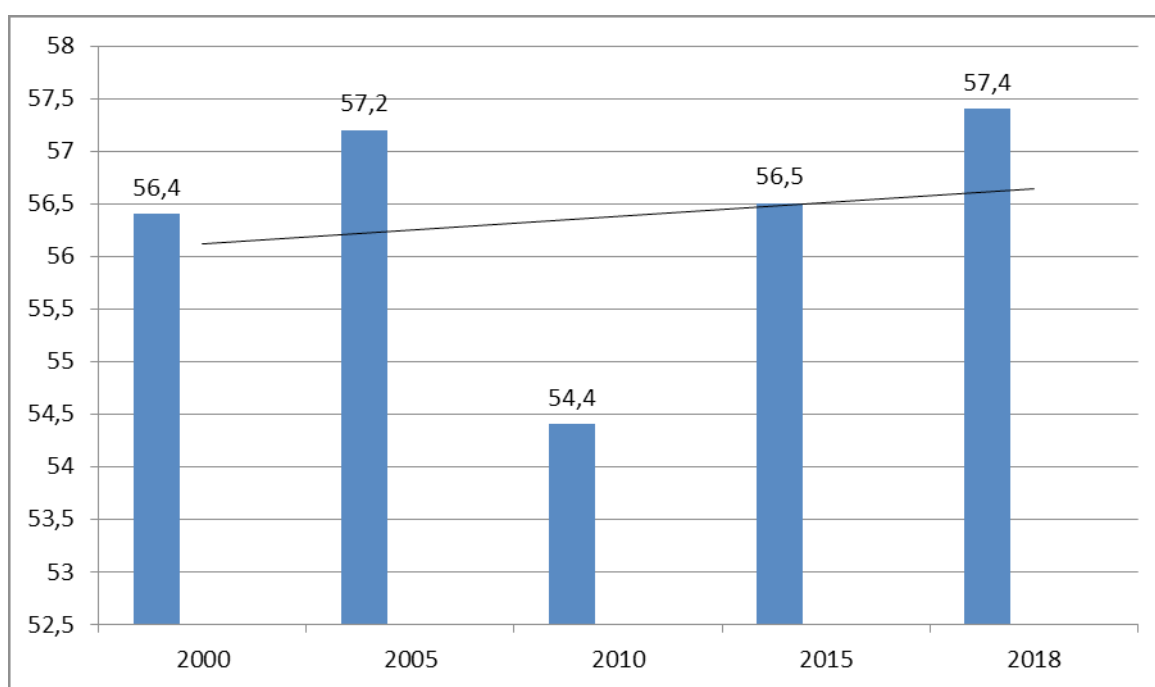


Рисунок 2 – Динамика изменения уровня урбанизации в РК в 2000, 2005, 2010, 2015 и 2018 гг. (в %) (Численность городского населения РК. Дата доступа: 07.10.2018)

Таблица 4 – Численность городского населения по областям Казахстан в 2000, 2005, 2010, 2015 и 2018 гг. (чел. на начало года) (Численность городского населения РК. Дата доступа: 07.10.2018)

	2000	2005	2010	2015	2018
Казахстан	8 397 566	8 614 651	8 819 620	9 837 025	10 423 569
Акмолинская	367 684	352 204	342 340	347 353	348 685
Актюбинская	373 225	374 775	465 370	510 608	545 312
Алматинская	462 726	473 978	431 646	465 755	464 453
Атырауская	256 340	261 702	247 283	274 324	296 902
Западно-Казахстанская	247 271	262 518	283 677	312 408	333 263
Жамбылская	448 066	447 406	420 278	442 690	443 896
Карагандинская	1 143 378	1 116 456	1 048 067	1 088 185	1 099 146
Костанайская	532 140	498 630	441 264	460 358	472 807
Кызылординская	361 538	364 248	290 488	324 986	346 193
Мангистауская	246 891	274 628	269 442	268 107	269 243
Южно-Казахстанская	786 214	880 663	988 720	1 247 244	1 341 014

	2000	2005	2010	2015	2018
Павлодарская	501 062	487 817	508 777	529 959	533 477
Северо-Казахстанская	270 265	227 440	238 032	243 231	250 850
Восточно-Казахстанская	889 337	853 366	804 474	827 570	845 758
Астана	380 990	529 335	649 152	852 803	1 030 577
Алматы	1 130 439	1 209 485	1 390 610	1 641 444	1 801 993

По динамике изменения численности городского населения области Казахстана можно разделить на три группы – 1 группа с устойчивым ростом, 2 – с волатильной динамикой и 3 – с сокращающейся численностью. К первой группе относятся Актюбинская, Западно-Казахстанская и Южно-Казахстанская области, в которых с 2000 по 2018 годы численность горожан увели-

чилась на 172 087, 85 992 и 554 800 чел., соответственно. Ко 2 группе относятся Алматинская, Атырауская, Мангистауская и Павлодарская области, в которых наблюдались периоды спада и роста численности горожан. К 3 группе относятся все остальные области, где на начало 2018 года численность городского населения меньше, нежели в 2000 г.

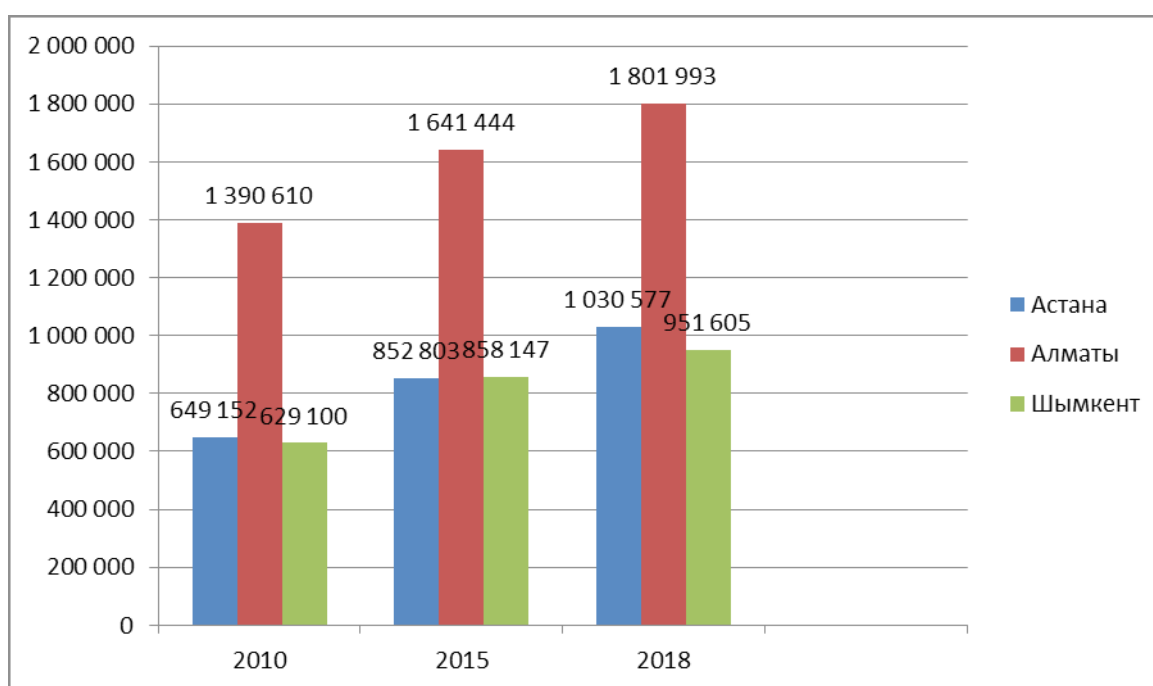


Рисунок 3 – Динамика численности населения Астаны, Алматы и Шымкента на начало 2010, 2015 и 2018 гг. (чел.) (Численность городского населения РК (чел. на начало года 2000-2018); Численность населения ЮКО. Дата доступа: 07.10.2018)

По уровню урбанизации на начало 2018 г. можно выделить области с высоким уровнем урбанизации (свыше 60 %), средним (50-57 %) и низким (ниже 50 %). Наиболее урбанизированными являются индустриально развитые Карагандинская с уровнем урбанизации 79,6 %, Павлодарская – 70,7 %, быстро догоняющая их Актюбинская область – 63,6 % и Восточно-Казахстанская область с показателем 61,1 %. К областям со средним уровнем урбанизации. относятся Костанайская (54 %), Западно-Казахстанская (51,5). Все остальные области входят

Павлодарская – 70,7 %, быстро догоняющая их Актюбинская область – 63,6 % и Восточно-Казахстанская область с показателем 61,1 %. К областям со средним уровнем урбанизации. относятся Костанайская (54 %), Западно-Казахстанская (51,5). Все остальные области входят

в группу с низким уровнем урбанизации. Алматинская область является аутсайдером по уровню урбанизации – всего 23 %. Это связано как с специализацией экономики области, ориентированной на развитие сельского хозяйства, так и с активной миграцией в Алматы.

На сегодняшний день население трех городов – Алматы, Астаны и недавно приобретшего республиканский статус Шымкента составляет более трети всех городских жителей Казахстана. Только за 2010-2017 гг. численность жителей городов Астаны увеличилась в 1,6 раза, Шымкента – в 1,5 раза и Алматы – в 1,3 раза. При этом численность населения Шымкента на 1 июня 2018 года превысила миллион, составив 1 002 291 человек. В совокупности на сегодняшний день население трех мегаполисов Казахстана достигает 3 834 861 чел., или 36,8 % от общей численности горожан в стране.

Таким образом, после переписи 2009 года в целом происходит общий рост численности населения Казахстана, восполнены все потери, связанные с эмиграцией и снижением естественного прироста в 90-х годах. Судя по показателям, в стране сформировалась устойчивая тенденция демографического роста. 8 из 14 областей пока-

зывают динамику роста и находятся на стадии повышения. Южный и Западный регионы вносят наибольший вклад в рост численности населения и в обозримой перспективе их доля будет повышаться. Но внушают опасения наметившиеся тенденции снижения численности в Центральном и Восточном Казахстане. Самая неблагоприятная ситуация в Северном Казахстане, где все области, в особенности Северо-Казахстанская, показывают движение к негативному тренду.

Что касается городского населения, на сегодняшний день Казахстан относится к странам со средним уровнем урбанизации – 57,4 %. Динамика численности городского населения имеет сильную региональную дифференциацию. Уровень урбанизации в отдельных областях, таких как Карагандинская, вплотную приблизился к показателям высоко урбанизированных государств с постиндустриальной экономикой. А в Алматинской области он едва достигает 23%.

В трех городах страны численность населения превысила миллион человек. В перспективе миллионником может стать Актобе, развивающийся быстрыми темпами. А население крупнейшего мегаполиса Казахстана – Алматы может достичь 2,5 млн. человек.

Литература

- Adams R. The Evolution of Urban Society: Early Mesopotamia and Prehistoric Mexico. Chicago: Aldine – 1966, 307 p.
- Закон Республики Казахстан «О национальной безопасности Республики Казахстан» (с изменениями и дополнениями по состоянию на 05.07.2018 г.) // https://online.zakon.kz/Document/?doc_id=31106860.
- Закон Республики Казахстан «Об административно-территориальном устройстве Республики Казахстан» (с изменениями и дополнениями по состоянию на 03.07.2013 г.)
- Итоги переписи населения Республики Казахстан 2009 года; Демографический ежегодник Казахстана : стат. сб. / М-во нац. экономики Респ. Казахстан, Ком. по статистике ; гл. ред. А. А. Смаилов. – Астана : Ком. по статистике, 2015. – 260 с. ;
- Итоги переписи населения Республики Казахстан 2009 года / Агентство Респ. Казахстан по статистике. – Астана : Агентство Респ. Казахстан по статистике, 2010. – 458 с.
- Концепция по вхождению Казахстана в число 30-ти самых развитых государств мира. Утверждена Указом Президента Республики Казахстан от 17 января 2014 года №732.
- Коротаев А. В., Гринин Л. Е. . Урбанизация и политическое развитие Мир-Системы: сравнительный количественный анализ // История и математика. -2007, С. 3-44.
- Краткие итоги переписи населения 1999 года в Республике Казахстан. – Алматы : Агентство Респ. Казахстан по статистике, 1999. – 210 с.
- Послание Президента Республики Казахстан – Лидера нации Нурсултана Назарбаева народу Казахстана «Стратегия «Казахстан-2050»: новый политический курс состоявшегося государства» <http://www.akorda.kz/ru>
- Послание Президента Республики Казахстан Н.Назарбаева народу Казахстана. «Казахстанский путь – 2050: Единая цель, единые интересы, единое будущее», 17 января 2014 г.- [akorda.kz](http://www.akorda.kz)
- Указ Президента Республики Казахстан Н.Назарбаева «О некоторых вопросах административно-территориального устройства Республики Казахстан». 19/06/2018
- Численность населения Республики Казахстан (чел. на начало года 2000-2018). [Электронный ресурс] // Комитет по статистике Республики Казахстан. – Режим доступа: <http://www.e.gov.stat.kz>. – Дата доступа: 07.10.2018.
- Численность городского населения Республики Казахстан. Казахстан (чел. на начало года 2000-2018). [Электронный ресурс] // Комитет по статистике Республики Казахстан. – Режим доступа: <http://www.e.gov.stat.kz>. – Дата доступа: 07.10.2018.

Численность населения ЮКО по полу в разрезе городов, районов, районных центров и поселков. [Электронный ресурс] // Комитет по статистике Республики Казахстан. – Режим доступа: <http://www.e.gov.stat.kz>. – Дата доступа: 07.10.2018.

References

- Adams R. The Evolution of Urban Society: Early Mesopotamia and Prehistoric Mexico. Chicago: Aldine – 1966, 307 p.
- Zakon Respubliki Kazakhstan «O natsionalnoy bezopasnosti Respubliki Kazakhstan» (s izmeneniyami i dopolneniyami po sostoyaniyu na 05.07.2018 g.). [The Law of the Republic of Kazakhstan “On the National Security of the Republic of Kazakhstan” (with amendments as at July 5, 2018)] // https://online.zakon.kz/Document/?doc_id=31106860.
- Zakon Respubliki Kazakhstan «Ob administrativno-territorialnom ustroystve Respubliki Kazakhstan» (s izmeneniyami i dopolneniyami po sostoyaniyu na 03.07.2013 g.). [The Law of the Republic of Kazakhstan “On the administrative-territorial structure of the Republic of Kazakhstan” (with amendments and additions as at July 3, 2013)].
- Itogi perepisi naseleniya Respubliki Kazakhstan 2009 goda; Demograficheskiy ezhegodnik Kazakhstana [The results of the census of the Republic of Kazakhstan in 2009; Demographic Yearbook of Kazakhstan]: stat. sb. / M-vo nats. ekonomiki Resp. Kazakhstan. Kom. po statistike ; gl. red. A. A. Smailov. – Astana : Kom. po statistike. 2015. – 260 p. ;
- Itogi perepisi naseleniya Respubliki Kazakhstan 2009 goda / Agentstvo Resp. Kazakhstan po statistike [The results of the census of the Republic of Kazakhstan in 2009 / Statistics Agency of the Republic of Kazakhstan] – Astana: Statistics Agency of the Republic of Kazakhstan, 2010. – 458 p.
- Kontseptsiya po vkhozheniyu Kazakhstana v chislo 30-ti samykh razvitykh gosudarstv mira. [The Concept of Kazakhstan entering top 30 most developed countries in the world. Approved by the Decree of the President of the Republic of Kazakhstan dated January 17, 2014 No. 732.] Utverzhdena Ukazom Prezidenta Respubliki Kazakhstan ot 17 yanvarya 2014 goda №732.
- Korotaev A.V., Grinin L.E. Urbanizatsiya i politicheskoye razvitiye Mirovoi Sistemy: sravnitelnyy kolichestvennyy analiz. [Urbanization and the political development of the World System: a comparative quantitative analysis] // History and Mathematics. -2007, P. 3-44.
- Kratkiye itogi perepisi naseleniya 1999 goda v Respublike Kazakhstan. [Summary of the 1999 census in the Republic of Kazakhstan] – Almaty : Agentstvo Resp. Kazakhstan po statistike. 1999. – 210 s
- Poslaniye Prezidenta Respubliki Kazakhstan – Lidera natsii Nursultana Nazarbayeva narodu Kazakhstana «Strategiya «Kazakhstan-2050»: novyy politicheskyy kurs sostoyavshegosya gosudarstva» [Message from the President of the Republic of Kazakhstan – Leader of the nation Nursultan Nazarbayev to the people of Kazakhstan «Strategy “Kazakhstan-2050»: a new political course of the established state”] <http://www.akorda.kz/ru>
- Poslaniye Prezidenta Respubliki Kazakhstan N.Nazarbayeva narodu Kazakhstana. «Kazakhstanskiy put – 2050: Edinaya tsel. edinye interesy. edinoye budushcheye». [Message from the President of the Republic of Kazakhstan N. Nazarbayev to the people of Kazakhstan. “Kazakhstan’s Way – 2050: Common goal, common interests, common future”], January 17 – akorda.kz
- Ukaz Prezidenta Respubliki Kazakhstan N.Nazarbayeva «O nekotorykh voprosakh administrativno-territorialnogo ustroystva Respubliki Kazakhstan». [Decree of the President of the Republic of Kazakhstan N. Nazarbayev “On some issues of the administrative-territorial structure of the Republic of Kazakhstan”]. 19.06.2018
- Chislennost naseleniya Respubliki Kazakhstan (chel. na nachalo goda 2000-2018). [Population of the Republic of Kazakhstan (people at the beginning of the year 2000-2018)] // Statistics Committee of the Republic of Kazakhstan // Komitet po statistike Respubliki Kazakhstan. – Rezhim dostupa: <http://www.e.gov.stat.kz>. – Data dostupa: 07.10.2018.
- Chislennost gorodskogo naseleniya Respubliki Kazakhstan. Kazakhstan (chel. na nachalo goda 2000-2018). [The urban population of the Republic of Kazakhstan. Kazakhstan (people at the beginning of the year 2000-2018)] // Komitet po statistike Respubliki Kazakhstan. – Rezhim dostupa: <http://www.e.gov.stat.kz>. – Data dostupa: 07.10.2018.
- Chislennost naseleniya YuKO po polu v razreze gorodov. rayonov. rayonnykh tsentrov i poselkov. [The population of South Kazakhstan region by sex in the context of cities, districts, district centers and towns] // Komitet po statistike Respubliki Kazakhstan. – Rezhim dostupa: <http://www.e.gov.stat.kz>. – Data dostupa: 07.10.2018.