

Г.Т. Моминова 

докторант, Евразийский национальный университет им. Л.Н. Гумилева,
Казахстан, г. Нур-Султан, e-mail: MG_29@mail.ru

КАРТОГРАФИЧЕСКИЕ ТРУДЫ РУССКИХ УЧЕНЫХ КАК ИСТОЧНИК ТОПОНИМИКИ КАЗАХСТАНА (XVIII-XIX ВВ.)

Аннотация. Ученые Российской империи приложили немало усилий в изучении топонимических данных территории присоединенных земель. Одной из них является современный Казахстан. Картографические работы, составленные учеными Российской империи, имели информационную ценность в освоении огромной территории империи.

Руководствуясь принципами исследовательской работы, авторы статьи сделали вывод, что топонимика Казахстана – одна из наук, требующая исследования в данной области. Использование картографических материалов дало возможность глубоко изучить топонимику губерний, которые существовали на территории современного Казахстана в XVIII-XIX вв. Топонимические данные могут использоваться при определении территории бывшего расселения народов в зависимости от имеющихся сведений о народе и его языке. В зонах смешанного населения, по топонимам, ареал очерчивается недостаточно точно. Возможности применения топонимики возрастают, когда известен язык этноса, ареал которого реконструируется. Исследование топонимических работ русских ученых о территории современного Казахстана дает возможность установить этническую принадлежность земель, границ, и все это вместе взятое будет способствовать установлению взаимовыгодного экономического и культурного сотрудничества в Евразийском экономическом пространстве. Благодаря картографическим исследованиям ученых того времени, территория современного Казахстана сохранила свою историческую целостность.

Ключевые слова: устная история, историческая география, топонимика, картографический материал, карты.

G.T. Mominova

Doctoral Candidate, L. N. Gumilyov Eurasian National University,
Kazakhstan, Nur-Sultan, e-mail: MG_29@mail.ru

Cartographic Works of Russian Scientists as a Historical Source of Toponymy of Kazakhstan (18-19 Centuries)

Abstract. Scientists of the Russian Empire have made a lot of effort in the study of toponymic data of the territory of the attached lands. One of them is modern Kazakhstan. The cartographic works made by scientists of the Russian Empire had information value in development of the huge territory of the Empire.

Guided by the principles of research, the authors concluded that the toponymy of Kazakhstan is one of the Sciences that requires research in this area. The use of cartographic materials gave the possibility to study the place names of provinces that existed about the territory of modern Kazakhstan in the XVIII-XIX centuries. Toponymic data can be used to determine the site of the former settlement of people, depending on the available information about the people and their language. In areas of mixed population, according to place names, the area is outlined insufficiently accurately. The possibilities of using place names increase when the language of the ethnos is known, the area of which is reconstructed. The study of toponymic works of Russian scientists on the territory of modern Kazakhstan makes it possible to establish the ethnicity of lands, borders and all this taken together, will contribute to the establishment of mutually beneficial economic and cultural cooperation in the Eurasian economic space. Thanks to cartographic researches of scientists of that time the territory of modern Kazakhstan has kept the historical integrity.

Key words: oral history, historical geography, toponymy, cartographic material, maps.

Г.Т. Моминова

докторант, А.Н. Гумилев атындағы Еуразия ұлттық университеті,
Қазақстан, Нұр-Сұлтан қ., e-mail: MG_29@mail.ru

**Орыс зерттеушілерінің картографиялық еңбектері
Қазақстан топонимикасының дерек көзі ретінде
(XVIII-XIX ғғ.)**

Аңдатпа. Ресей империясының құрамына енген территориялардың топонимикалық жағдайын зерттеуге орыс ғалымдары үлкен үлес қосты. Оның ішінде қазіргі Қазақстан болды. Сондай-ақ Ресей империясының зерттеушілері құрастырған картографиялық материалдар мемлекеттердің территориясын игеруде құндылығы жоғары.

Мақала авторы зерттеу жұмысының принциптерін басшылыққа ала отырып, Қазақстан топонимикасын зерттеуді қажет ететіндігі туралы қорытынды шығарады. Картографиялық мәліметтерді пайдалану қазіргі Қазақстан территориясында XVIII-XIX ғасырларда қалыптасқан губернаторлықтардың топонимикасын түбегейлі зерттеуге мүмкіндік берді. Топонимикалық деректер халық және оның тілі туралы бар мәліметтерге байланысты халықтардың бұрынғы қоныстандыру аумағын анықтау кезінде пайдаланылуы мүмкін. Аралас халықтың аймақтарында, топонимдер бойынша, ареал нақты емес. Топонимиканы қолдану мүмкіндігі ареалы реконструкцияланатын этнос тілі белгілі болған кезде нақтыланады. Қазіргі Қазақстан аумағы туралы орыс ғалымдарының топонимикалық жұмыстарын зерттеу жердің этникалық тиістілігін, шекараларды анықтауға мүмкіндік береді. Сондай-ақ Еуразиялық экономикалық кеңістікте өзара тиімді экономикалық және мәдени ынтымақтастықты орнатуға мүмкіндік береді. Сол кездегі ғалымдардың картографиялық зерттеулерінің арқасында қазіргі Қазақстан аумағы өзінің тарихи тұтастығын сақтап қалды.

Түйін сөздер: ауызша тарих, тарихи география, топонимика, картографиялық материалдар, карта.

Введение

Зарождение географических названий с древних времен человечеству является интересным. Зарубежные историки и географы в своих трудах пытались дать определение отдельным географическим названиям. Из этого следует подчеркнуть, что научная дисциплина, занимающаяся изучением происхождения и изменения географических имен, их смысловых значений и прописания, называется словом «топонимика», которое в переводе с греческого означает: тоπος – «местность» и онома – «имя».

В Отечественной истории изучение топонимики современного Казахстана по сравнению с другими науками началось позже. Этому способствовало много факторов. Так, к примеру, сфера исторической географии не рассматривалась как отдельный предмет. В связи с этим исследование топонимики Казахстана вызывает особый интерес для истории, географии и лингвистики. В современном мире степень изучения географических названий является обязательным, из-за этого интерес к топонимике сегодняшнего Казахстана неизмеримо растет.

Преимущество прошлого и настоящего любого народа находит свое отражение в названиях-топонимах. Названия земель открывают тайны многовековой истории казахского народа.

Происходило переименование многих топонимов в тяжелые годы, которые испытал народ. Как следствие этого – исчезнувшие названия земель. Анализ исторической топонимики, опираясь на устные легенды и эпосную поэзию, – все это является основной проблемой сегодняшнего дня.

В данном исследовании авторами предпринимается попытка проанализировать основные аспекты работы русских ученых в исследовании топонимики современного Казахстана. Исследуется воздействие административно-территориальных и правовых актов имперских властей на решение топонимического вопроса, влияние картографических данных на изменение исторических процессов.

Методы исследования

В группу источников исследуемой работы входят следующие основные исследовательские фонды: Национальный архив Республики Казахстан, фонд редких рукописей (г. Астана) и фонд редких документов при Национальной библиотеке Республики Казахстан (г. Алматы).

В исторической науке широко применяются разного рода методические приемы. В ходе данного нашего исследования, используя труды исследователей в области общественных наук, взят за основу междисциплинарный подход.

Среди них можно отметить этнографический, географический и лингвистический и т. д.

Сохраняя принцип научных методов, использовались такие методы, как сопоставление, картография и хронология. Наряду с этим, учитывая важность использованных методов, можно сказать, что при исследовании архивных документов эти же методы были задействованы.

Данная исследовательская работа во многом основывается на картографические источники. В связи с этим метод картографии использовался с целью показать исторические данные определенного географического названия.

С момента присоединения казахского народа в состав Российской империи с целью исследовать географию и историю казахских земель были организованы разведывательные экспедиции. Российский император считал, что современный Казахстан есть «ключ и ворота в Азию», поэтому необходимо было провести исследования быта казахов, природных ресурсов, также этнографии, культуры, географии и истории.

В отечественной науке в трудах Ч.Ч. Валиханова (Валиханов, 1985), М.Ж. Копеева (Копеев, 2010) и в материалах экспедиции А.Х. Маргулана в Центральный регион наиболее подробно описываются священные места и географические названия.

Следующие члены Российского географического общества трудились над сбором материалов устной истории среди народа: Г.Н. Потанин (Потанин, 1972), В. Радлов (Радлов, 1899), П. Мелоранский (Мелоранский, 1899), Н.Пантусов (Пантусов, 1897), Левшин (Левшин, 1996), в области исторической географии: В.К. Яцунский (Яцунский, 1955), П.П. Семенов Тянь-Шанский (Семенов Тянь-Шанский, 1903), Э.М. Мурзаев (Мурзаев, 1974).

Среди зарубежных исследователей особое внимание актуальным темам топонимики уделяют Р. Thomson (Thompson, 1988), Wimmer (Wimmer, 1885), Baker (Baker, 1945). В их трудах также встречаются наиболее ценные определения историко-географических названий.

Основная часть

Имена географические – топонимы, создаются народами сотнями, а то и тысячами лет. Названия рек и озер, населенных пунктов развиваются вместе с историей народа. Топонимические названия помогают анализировать секреты исторических данных, указывая на даты определенных событий. Таким образом, топоними-

ка – это не только «язык земли, и книга, которая не написана», но и историческая генеалогия, помогающая познавать историю народа (Сейдимбек, 1997).

Топонимические имена важны не только как культурные памятники нашей истории, на сегодняшний день они имеют большое значение – в истории ни в одном обществе без названий земель и вод не происходило историческое событие.

А. Сейдимбек выразился про важность исторических названий: «Все знаки на земле – свидетели истории народа, чувств народа. Земля без истории как бездыханное тело. У названий тоже есть свои особенности и своя история» (НАА РК. Ф. 167. ОП. 1. Д. 65. Л. 6).

У казахского народа много устных рассказов о земле, воде, горах, рек и озерах. Народ, проводивший всю свою жизнь в тесной связи с природой, с целью узнать больше об окружающей их среде, о его особенностях, иногда давая свободу своим фантазиям, сочиняли много мифов, легенд, преданий (Артыкбаев, 2009). Доказательство этого мы можем увидеть в трудах ученых, исследующих сферу исторической географии, и в материалах исследовательских экспедиций.

Историческая география Казахстана как научная дисциплина изначально развивалась в общем русле отечественной исторической науки. Если накопление историко-географических данных происходило уже в «летописный» период русской историографии, то первые обобщения и постепенное обособление исторической географии начались в XVIII в. Еще В.Н. Татищев в своем главном труде уделил немало страниц рассуждению о пользе географии в современной жизни, а ее роль в истории он определил коротко: «География показывает положение мест, где что прежде было и ныне есть» (Татищев, 1962). Хотя Татищев не употреблял еще термин «историческая география», ее значение было для него очевидно. Историческая география существует уже несколько столетий. Интерес к ней за последнее время явно растет среди историков и географов.

Историческая география, используя данные топонимики, исходит из положения, что географические названия в подавляющем своем большинстве мотивированы и устойчивы. При всех возможных случайностях в возникновении названий есть свои закономерности, историческая обусловленность, устойчивость. Использование материалов топонимики усложняется тем, что не всегда название может быть объяснено. В ряде случаев первоначальное значение слова приоб-

рело другой смысл, одно и то же слово может быть использовано по-разному. Многие названия требуют исторического объяснения. Очень важны данные топонимики в установлении расселения людей, их движения, освоения новых территорий. Известно, что названия рек, озер, гор, урочищ отличаются большей древностью, чем названия населенных пунктов. «Казахские географические термины отражают природные особенности территории Казахстана, при этом подавляющее большинство их относится к элементам рельефа, гидрогеографии, растительного покрова, животного мира, а отчасти к климату, почвенному покрову и к ландшафту в целом» (Конкашпаев, 1951).

Специалист в области исторической географии В.К. Яцунский в своем труде «Историческая география» дает следующее определение:

«Историческая география изучает конкретную созданную обществом географию населения и хозяйства, а также и преобразенную людьми географию природы, в условиях которой эти люди в прошлом жили». Кроме того, он указал, что золотая колыбель исторической географии эта топонимика, и первыми топонимистами были историки и географы (Яцунский, 1955). Как приложение к исследовательской работе он приложил историко-географическую карту Российской империи в 1793 году (рис. 1). На карте северные и центральные регионы современного Казахстана отмечены как Средняя киргиз-кайсацкая орда, на западе территория между Каспийским и Аральским морями отмечена как Младшая киргиз-кайсацкая орда, южный регион и Семиречье отмечены как территория Старшей киргиз-кайсацкой орды.

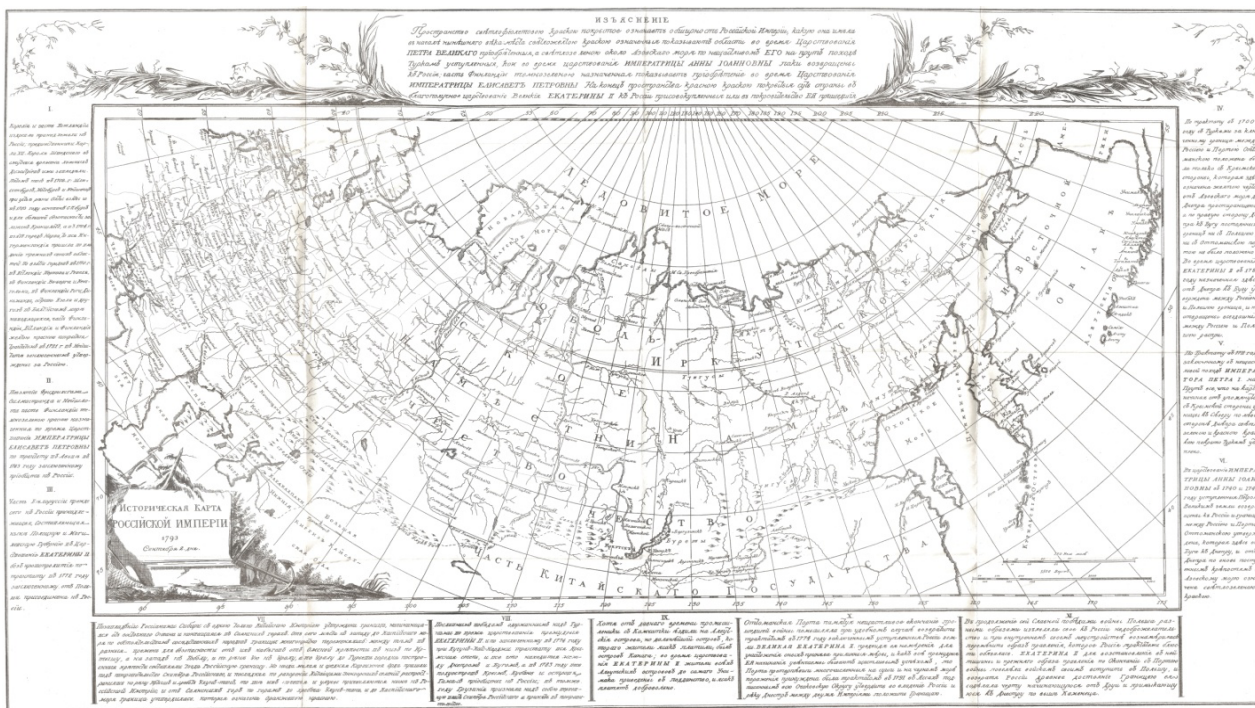


Рисунок 1 – Историческая карта Российской империи 1793 г. Масштаб: в 1 дюйме 1500 верст. Карты XVIII в. раскрашивались от руки. В публичной библиотеке им. И. Е. Салтыкова-Щедрина в Ленинграде сохранился лишь некрашенный экземпляр, с которого и снята эта копия

С середины XVIII века начато всестороннее исследование географии земель казахского народа и был опубликован ряд трудов, где проанализирована история названий. Например, Г.Ф. Миллер в своем труде «История Сибири» пишет: «Для того, чтобы написать историю Сибирского народа, было важно исследовать на-

род, природу и географическую среду того региона» (Рис. 2). На карте обращал внимание на начало рек и озер (Миллер, 1937). Так же он в этой работе излагает три легенды о происхождении тайбугинцев. Из них в третьей легенде, взятой из «ведомости», которая была составлена в 1670 году на основании татарских и бу-

харских рассказов по приказу тогдашнего тобольского воеводы Петра Ивановича Годунова, можно встретить названия некоторых рек, протекающих на территории Казахстана: «Когда монгольский хан Чингис подчинил себе Бухару, то один царевич Казакской, или называемой ныне Киргиз-кайсацкой, орды по имени Тайбуга, сын хана Мамыка, выпросил у Чингиса себе во владения места по рекам Иртышу, Ишиму, Тоболу и Туре. Чингис доверил ему управление этими областями, и потомки Тайбуги продолжали после него владеть теми же землями (Миллер, 1937: 189). Анализируя вышеприведенные легенды, Г.Ф. Миллер выдвигал сле-

дующее предположение: «Возможно, что Он, или Онсом хан, и Иртышак были князьями в Сибири и властвовали одновременно – один на Ишиме, другой на Иртыше, а может быть, один наследовал другому (Алтаев, 2010).

Топоним Иртыша известен с VI-VII вв. с рунических надписей Орхон-Енисея. Слово «Иртыш» известно в народе из древних времен. Об этом писали: М. Кашкари в «Диван лугат ат-турк» (XI в.), российские ученые П.П. Семенов, академик-востоковед В.В. Бартольд, арабский историк Аль-Гардизи, современные исследователи А.П. Дульзон, Э.М. Мурзаев, Р. Рамстед (Жанайдаров, 2014).

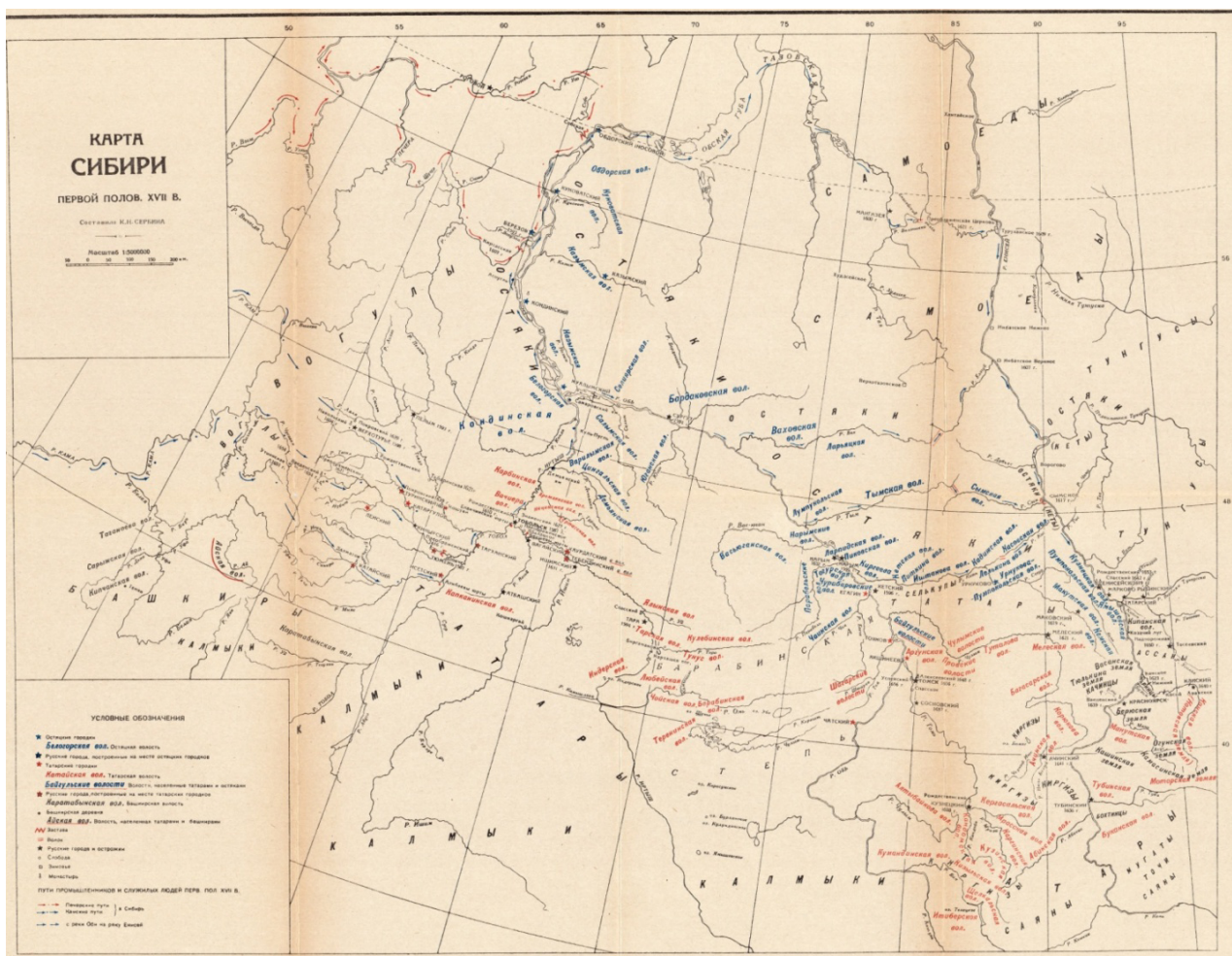


Рисунок 2 – Карта Сибири в первой половине XVII в. Масштаб: в 1 дюйме 200 верст. Составила К. Н. Сербина. Карта является приложением к книге История Сибири

В 1845 году Российское географическое общество, созданное в Петербурге, присоединилось в состав экспедиций, которые исследовали казахские земли. Филиалы этого общества были

открыты в Оренбурге, Омске. Члены экспедиции посещали казахские деревни, поселения и собирали устные источники, касающиеся истории казахского народа.

Ч. Валиханов, вошедший в состав русского географического общества, исследовал такие регионы, как Кокчетав, Акмола, Баянаул, Семипалатинск, Семиречье, и высказался по поводу природно-географических особенностей: «Можно бесконечно наслаждаться красотой природы, гор, рек и озер, подземными водами киргиз-кайсацких земель, обитавших широкою степь. С углублением к востоку киргиз-кайсацкие земли становились более плодотворными. В некоторых регионах земля и вода обладают природными целебными свойствами...» (Валиханов, 1985).

Друг Ч. Валиханова Г.Н. Потанин совместно с членами Русского географического общества в Семипалатинской области Каркаралинского уезда собрал множество вариантов легенд и поэзии и начали исследовать казахский фольклор. В эпосе Ер Манас, который он сам собирал, о реке Токраун, протекающей в северной части Балхаша, сказал следующее: «Токраун-правильно: Токраун (каз. : Тоқыраун) – река Центрального Казахстана, протекает по территории современной Карагандинской области. Вода из реки спускается под землю и проходит природные фильтры – поэтому не требует очистки» (Потанин, 2005: 271, 473).

Кроме того, о селе Ямыш, где он сам жил, привел следующие данные: «Село Ямышево было одним из первых русских поселений в Казахстане. Она было построено по приказу Петра I в 1715 году и явилось в свое время центром укрепленной военной линии по Иртышу. В конце XVIII столетия Ямышево являлось важным административным и торговым пунктом, важнее Омска... На небольшой карте Монголии синолога отца Палладия, которая, по его мнению, была составлена во времена Чингизхана, т. е. в XIII столетии, приблизительно в тех местах, и появилось селение Ямышево, находим надпись: ЕМИШИ. Значит, ямышевская ярмарка была известна в Центральной Азии давно» (Потанин, 2005:16, 416). Отсюда можно увидеть, что со временем название озера «ЕМШИ» изменилось. В истории имеются сведения, что в 1591 году была впервые добыта соль из озера Ямыш (Памятная книжка для..., 1861).

Если учитывать, что соль добывается из озер, то основоположник океанографии Ю.М. Шокальский в своем труде «Из истории географии» пишет: «Географические названия ставятся в связи с жизнью человека и историческим периодом». Будучи руководителем Русского географического общества, он организовал экспедиции в Среднюю Азию и собирал материалы,

связанные именно с историей рек, озер и морей. Он говорил, что невозможно определить цену природным богатствам на дне воды (Шокальский, 1926).

Географические названия – важнейший элемент карты. Они имеют пространственную привязку и нередко отражают природу ландшафта, говорят о характере заселения человеком новой территории, о природных богатствах и других географических особенностях территории (Мурзаев, 1974). Британский картограф Д. Харли в статье «Оценка ранних карт. О методологии» рассматривает методику исследования карт. Автор выделяет три этапа: 1) изучение исторических данных на самих картах; 2) исследование историко-географических названий на картах; 3) применение общих методов исторических исследований (Harley, 1968).

Русский ученый А.И. Макшеев всесторонне исследовал карту, начерченную картографом Ю.Г. Ренатом и сделал следующий вывод: ценность карты заключается в том, что он четко показал границы рек и озера, также географические объекты и названия. В этой карте среди 250 названий он указал топонимы, сохранившиеся до наших дней: Талас (Tallas Fl.), один из его рукав Терис (Ters), Арыс (Aras), Иасы (Jassu), Сайрам (Saram), Сырдарья (Schir Fl.), Чу (Zeu Fl.) (Макшеев, 1881).

О названиях вод и земель, указанных А.И. Макшеевым, А.Х. Маргулан отметил следующее: «Есть названия, которые сохранились с исторических эпох. Среди них чаще всего встречаются названия рек и озер: Каспий, Арал, Иртыш, Жайык, Арыс, Талас, Сырдарья, Амударья и т. д., и они относятся к очень древним названиям» (НАА РК. Ф. 195. Оп. 1. Д. 28. Л. 4).

Всем хорошо известно, что история и география связаны между собой. А исследование общества на основе окружающей среды позволяет не только выявить особенности конкретного исторического периода, но и далее исследовать влияние природных и климатических условий на развитие государств и народов. И невозможно исследовать историю, не применяя географические методы и географические карты (Шаяхметов, 2010).

В научном труде «Географическо-статистический словарь Российской империй» русского путешественника, члена Русского географического общества Семенова-Тянь-Шаньского, опубликованном в 1865 году, было собрано наибольшее количество названий казахских земель. Например: Кюланды (Құланды), Кызыльяр (Қызылжар), Курчум (Күршім), Тарба-

га (Тарбағатай), Уиль (Оюлы), Каркаралы (Каркаралы) и т. д. Здесь же приводятся описания природы, секретных курганов и священных мест, таких как Такма-Ата (священное место вблизи Арала, окруженный лесами), Таймась (соленое озеро Кокчетавского уезда, Акмолинской области), Тамырсыкъ (река с целебными свойствами Кокпектинского округа, Семипалатинской области), Ащи-су (река в Семипалатинской области), Чаганки и Долонки (устья реки Иртыш) (Семенов-Тянь-Шанский, 1865).

Основываясь на принципе наземно-водных названий – первого источника истории, рассмотрим исторические и природные значения

топонимических названий нашей земли. Например, регион Ботакара-Нура нынешней Карагандинской области. В регионе есть следующие названия рек: Нура, Ащысу, Соқыр, Букпа, Шока. Названия озер: Каракол, Шоптикол, Шабынды, Батпак, Курганкол, Артыккол, Саумалкол. Названия некоторых земель связаны с историческими событиями – Хан суйеги, Кызыл мола, Сулу там (Алпысбес, 2012). М. Ж. Копеев написал, что эти места – Кызыл мола, Сулутам, Хан суйеги – могильные захоронения значимых ногайцев того периода (Копеев, 2010). Эти названия земель указывают на исторические и географические особенности региона.

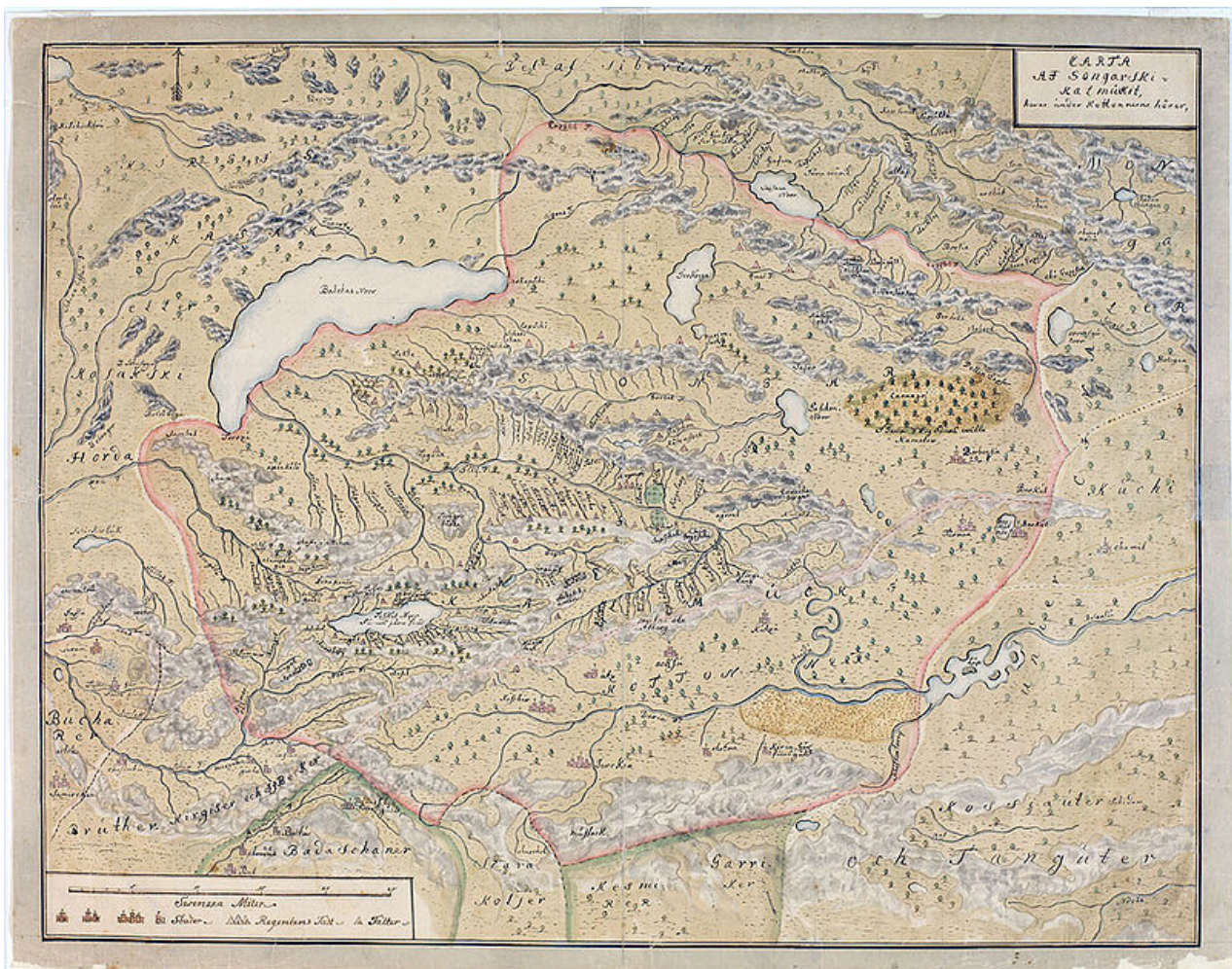


Рисунок 3 – Одна из двух карт Джунгарии, составленных Ренатом. Создано: 1744 г.
<http://goran.baarnhielm.net/Kartor/Rysslandskartor/Rysslandskartor.htm>

Среди ономастических названий астионимы занимают важное место. На казахской земле есть астионимы известные из древних времен. В 1716

году русская армия под руководством Александра Бековича-Черкасского построила военные крепости на территории Тупкараган и Кендир-

ли. Отряд под руководством Г.С. Карелина все-сторонне исследовал Мангыстау и на карте обозначали заливы Оли колтык, Кайдак в восточной части Каспийского моря. Академик Самуил Готлиб Гмелин – член Королевского Лондонского и Голландского Гарлемского общества писал, что Мангыстау по-татарски значит «знаменитое место». В географическо-статистическом словаре Российской империи, составленном по поручению Русского географического общества, слово «Мангыстау» объясняется так: «Зимнее кочевье менков или ногаев» (тюркское «менк» – наименование одного из ногайских племен и «кишлак» – зимнее кочевье). В «Путешествии по Средней Азии» Вамбери сообщает, что Мангыстау в древности называли Минг-кишлак – «тысяча зимних кочевьев». Толмач геолога – изыскателя П. Дорошина в 1871 г. слово «Мангыстау» объяснял как «кочевье, низменное место». Профессор Санкт-Петербургского университета В. В. Григорьев слово «Мангыстау» переводил как «Тысяча кочевков» (nationaldigitalhistory..., 2016).

Крепость Усть-Каменогорск основана в 1719 году. Свое название получила оттого, что тут оканчиваются каменные горы, из которых Иртыш выходил, как из ворот. В 1822 году крепость сделана окружным городом в вновь учрежденной Омской области (Географо-статистический словарь. . ., 1873). Название Кокшетау также отражает особенности окружающего ландшафта. Город основан как военное в 1824 году, а с 1868 года – уездный центр. С самой высокой точки – горы Кокше (по-русски ее называют Синюхой) можно увидеть 70 озер, расположенных в этом краю (Ксенжик, 2007). Большинство крупных рек Средней Азии – Амударья и Сырдарья – впадают в Аральское море, Каратал и Или – в Балхаш, Урал и Эмба – в Каспийское море, которое, как и Аральское, является громадным озером. Эти названия издревле известны среди народа. Названия рек и озер связаны с историческими событиями (Поляков, 1980).

Историческая география проявляет интерес и к изменениям названий, на основании этого делая определенные историко-географические выводы. Так, Аягуз был основан в 1831 году как крепость, с 1854 года – город. В 1860 году городу Аягуз по предложению генерал-губернатора Сибири Госфорта, приказом царя было дано название Сергиополь в честь великого князя Сергея Александровича (Ксенжик, 2007: 35). Город «Зайсан» основан в 1864 году и получил свое название по одноименному озеру. В легенде, связанной с названием Зайсан, говорится: «В

один из годов-джутов калмыки, истребленные голодом, нашли пристанище у этого озера, кормились рыбой и спаслись от голода. Так озеро стали называть Заасинг-нор – «хорошее озеро» (Усов, 1879).

Рукописная «Хорографическая книга Сибири» С. У. Ремезова (1696-1711 гг.) позволила впервые установить основные разновидности ремезовского почерка, графика которого часто менялась в зависимости от назначения того или иного текста и здесь же на карте обозначен Иртышский речной канал. Можно увидеть, что древнее название современного города Зайсан, расположенного в средней части Иртыша, – «Зайсань-норъ» (Рис. 4). (Ремезов, 1696-1711).

Следует отметить, что с именем картографа Ильина Алексея Афиногеновича (1832–1889) связано возникновение и развитие первого в России частного картографического заведения. Спектр изданий, выходявших в нем, был необычайно широк: атласы, планы городов, глобусы, учебная литература, коронационные альбомы российских императоров и многое другое (Жумекенова, 2018). Карта, нарисованная А.А. Ильиным, и по сей день не утратила свою ценность из-за его точности. Он в книге «Подробный атлас Российской Империи с планами главных городов» – раздел, касающийся казахских земель, озаглавил как «Карта Уральской, Торгайской, Акмолинской, Семипалатинской области» (Ильин, 1876).

В конце XIX и в начале XX в. Большой топонимический и терминологический материал из тюркской лексики собрал и обработал наш крупнейший тюрколог академик В. В. Радлов в четырехтомном «Опыте словаря тюркских наречий». У него можно встертить интересное объяснение названия Алтай (высокие горы), термина карасу (источник, ключ, ручей) и т. д. (Радлов, 1893-1911). Российский историк Н.Я. Марр охотно занимался топонимикой нашей страны. «Интерес к анализу географических названий был присущ ему в течение всей жизни. В работах Н.Я. Марр можно видеть специальные разделы, анализирующие местные географические термины и собственные географические названия...» (Мурзаев, 1974: 37).

Английский ученый Бейкер (Baker), который путешествовал по Средней Азии, делает обзор топонимическим названиям казахской земли. Территория, лежащая между Каспийским морем и нагорьями Центральной Азии... Русские шли здесь по двум направлениям. В восточной части

рассматриваемой нами страны русские стремились к Центральной Азии в узком смысле этого термина, и наше описание заканчивается с началом исследования ими чисто горных областей. Русские приступили к исследованию Алтая в 1826 г., и вскоре после этого новый материал об этой области дала уже упоминавшаяся нами выше экспедиция Гумбольдта. Однако же, настоящее завоевание области началось в 1831 г., когда был основан Сергиополь. Через три года после этого Федоров достиг реки Лепсы и ее впадения в озеро Балхаш. В 1840–1842 гг. Шренк и Карелин провели изучение Семиреченской области, а еще через десять лет исследователи достигли города Кульджи в долине верхней реки Или. Аналогичное наступление велось и в южном направлении,

и в 1855 г. была построена крепость Верный. В ходе последующего трехлетия русские изучили местность вплоть до южного берега Иссык-Куля, включая долину реки Чу (Baker, 1945). Второе направление, по которому шли русские, вело через Каспийское либо Аральское море. В 1819 г. Муравьев произвел съемку Каспийского моря и через Балханский залив прошел в Хиву. Русские побывали в Хиве еще несколько раз в течение второго десятилетия XIX в., а англичане дважды – в 1832 и 1839 гг. Между тем в 1836 г. на Каспийском море была произведена новая съемка, а в 1848 г. Бутаков провел большую систематическую работу на Аральском море. Вскоре после этого русские приступили к исследованию Амударьи и Сыр-Дарьи (Baker, 1945: 290).

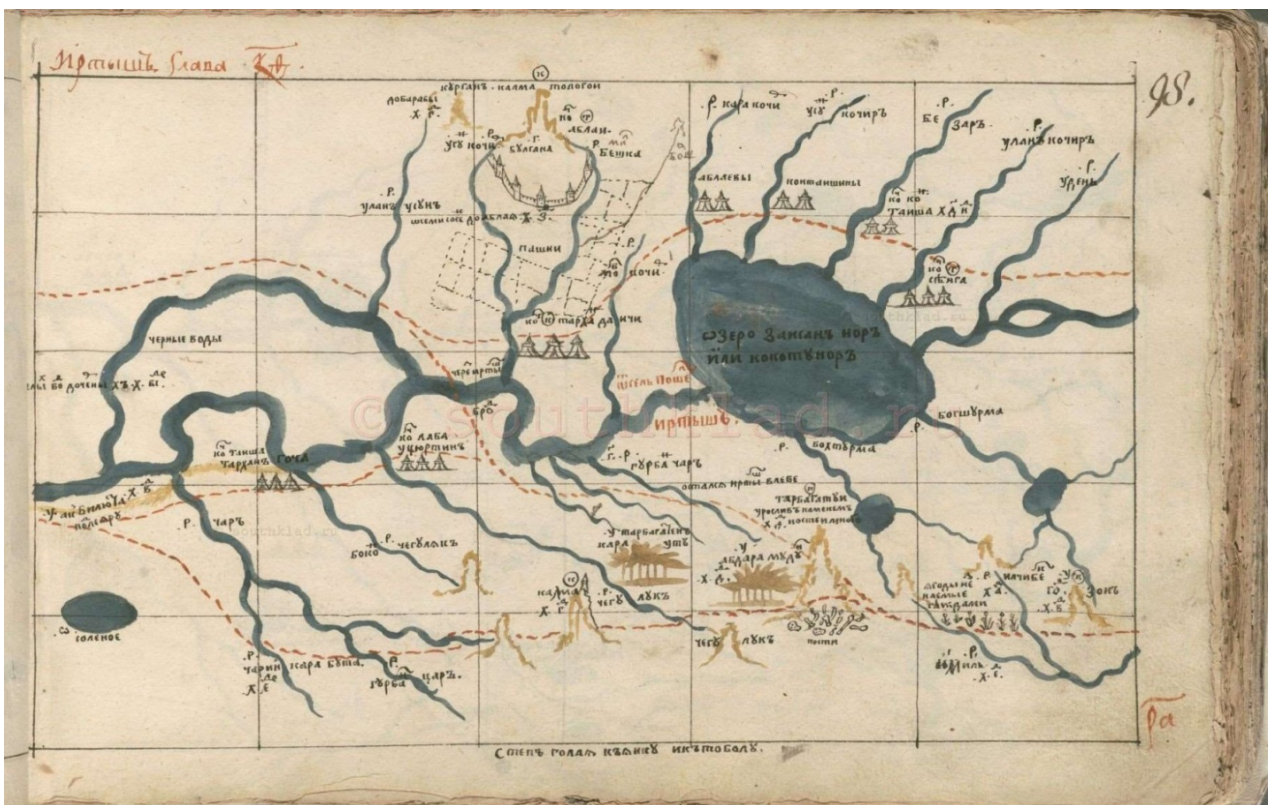


Рисунок 4 – Карта Иртыш. Составил картограф С. У. Ремезов.
Карта является приложением к книге «Хорографическая книга Сибири (1696-1711)»

Материалы экспедиций, организованных на казахские земли, и собранные среди народов устные данные имеют важную роль в истории. Топонимические названия, обозначенные на карте, помогает развитию исторической географии, определению территории степных регионов.

Заключение

Исторические основы топонимов были определены в результате экспедиций, организованных на казахские земли. Благодаря историческим письменным памятникам, картам, рукописям

путешественников развивался фонд архивов. В связи с этим исследование исторических топонимов имеет большую практическую значимость. Для истории нашего народа карты, составленные членами Русского географического общества во время исследования топонимики Казахстана, бесценны. Карты, приложенные ранее, доказывают, что географические названия казахских земель берут начало из древних времен.

Топонимические устные сведения играют важную роль в развитии исторической географии Казахстана. В настоящее время многие исследователи прилагают большие усилия

в развитии исторической географии. В связи с этим, на вышеуказанную тему проводятся много различных конференции и форумов, увеличивая количество публикаций по данной теме.

В будущем времени историческая география должна получить статус отдельного научного предмета, который сыграет весомую роль в дальнейшем развитии исторических и географических дисциплин. В целом, историческая география даёт историкам возможность раздвинуть горизонты своих исследований, обогатить арсенал методов и подходов.

Литература

- Артыкбаев Ж. О. (2007) Среднее Прииртышье в контексте проблем истории Евразийских степей. Павлодар. 267 с.
- Алтаев А. Ш., Ерманов А. Ж. (2010) Река Иртыш в монгольскую эпоху // Вестник КазНУ. Сер. историческая. № 4. С. 21-23.
- Алпысбес М. А., Аршабек Т. Т. (2012) История Бухар жырауского района (Монографическое исследование). Караганда. 484 с.
- Валиханов Ч. В. (1985) Собрание сочинений в пяти томах. Алма-Ата. 416 с.
- Географо-статистический словарь (1873) Ч. 4. Санкт-Петербург. 371 с.
- Жумекенова Д., Садиков Т. (2018) Карты XIX века как источник по исторической топонимике Казахстана. // *BylyeGody*. Vol. 47. Is. 1. 161-171с.
- Ильин А. (1876) Подробный атлас Российской империи с планами главных городов. Санкт-Петербург. 72 л. Карт.
- Копеев М. Ж. (2010) Собрание. Алматы. Т. 11
- Ксенжик Г. Н. (2007) Историческая география Казахстана и топонимика. // Вестник Университета «Кайнар». №4/2. 32-36 с.
- Конкашпаев Г. К. (1951) Казахские народные географические термины. Известия АН Казахское ССР, вып: 99, сер. географ. Алма-Ата.
- Мурзаев Э. М. (1974) Очерки топонимики. Москва. 382 с.
- Макшеев А. И. (1881) Карта Джунгарии составленная шведом Ренатом во время его плена у калмыков с 1716 по 1733 г. Санкт-Петербург.
- Миллер Г. Ф. (1937) История Сибири. Т. 1-2. Москва. 607 с.
- НАА РК – Национальный архив Астаны Республика Казахстан.
- National digital history... (2016) Легенды и придания Мангистау// National digital history of Kazakhstan. <http://e-history.kz/ru/contents/view/3725>Дата: 01. 09. 2019.
- Потанин Г. Н. (2005) Избранные сочинения в трех томах. Том 1. Путешествия, воспоминания и письма. Павлодар. 550 с.
- Памятная книжка для Тобольской губерний на 1861 и 1862 гг. Тобольск.
- Поляков С. П. (1988) Историческая этнография Средней Азии и Казахстана. Учеб. пособие. Москва. 168 с.
- Радлов В. В. (1899) Опыт словаря тюркских наречий. Т. 4. Санкт-Петербург.
- Ремезов С. У. (1965) Хорографическая книга Сибири (1696-1711). Москва.
- Семенов-Тянь-Шанский П. П. (1903) Россия. Полное географическое описание нашего Отечества. Киргизский край. Т. 18. / Под. ред. В. П. Семенова-Тянь-Шанского. Санкт-Петербург. 479 с.
- Сейдимбек А. (2008) Устная история казахов: Исследование. Астана. 728 с.
- Татищев В. Н. (1962) История Российская. Москва. Т. 1.
- Усов Ф. (1879) Статистическое описание сибирского казачьего войска. Санкт-Петербург.
- Шокальский Ю. М. (1926) Из истории географии. Ленинград. 86 с.
- Шаяхметов Н. У. (2010) Изменение аграрного пейзажа степных областей Казахстана: историко-географический анализ (II пол. XIX –нач. XX в. в.). Диссертация на соискание ученой степени доктора исторических наук. Алматы. 290 с.
- Яцунский В. К. (1955) Историческая география. Москва. 328 с.
- Baker J. N. (1945). A history of geographical discovery and exploration. London. 618 p.
- Wimmer (1885). Historische Landschaftskunde. Innsbruck. 320 p.
- Harley J. (1968). The evaluation of early maps: towards a methodology. «*imago Mundi*», V. 22, p. 62-74

References

- Artykbayev Zh. O. (2007). Sredneye Priirtysh'ye v kontekste problem istorii Yevraziyskikh stepey. [Average Irtysh in the context of the problems of the history of the Eurasian steppes.] Pavlodar. 267 p.
- Altayev A. SH., Yermanov A. ZH. (2010) Reka Irtysh v mongol'skuyu epokhu [River Irtysh in the Mongolian era]// Vestnik KazNU. Ser. istoricheskaya. № 4. 21-23 p.
- Alpysbes M. A., Arshabek T. T. (2012) Istoriya Bukhar zhyrauskogo rayona (Monograficheskoye issledovaniye) [History of Bukhar Zhyrau region (Monographic study)]. Karaganda. 484 p.
- Valihanov Ch. Ch. (1985) Sobranie sochinenii v pyati tomah [Collection of works in five volumes]. Alma-Ata. 416 p.
- Geografo-statisticheskii slovar Rossiyskoy imperii (1873) [geographic statistical dictionary of the Russian empire] Ch. 4. Sankt-Peterburg, 371 p.
- Zhumekenova D., Sadikov T. (2018) Karty XIX veka kak istochnik po istoricheskoy toponimike Kazakhstana. [The Maps of the XIX century as a Source of Historical Toponymy of Kazakhstan]// Bylye Gody. Vol. 47. Is. 1. 161-171 p.
- Ilin A. (1876) Podrobnyy atlas Rossiyskoy imperii s planami glavnykh gorodov. [The detailed atlas of the Russian Empire with plans of major cities] Sankt-Petersburg, 72 lists with maps.
- Kopeyev M. ZH (2010) Sobraniye [Collection]. Almaty, T. 11. 210 p.
- Ksenzhih G. N. (2007) Istoricheskaya geografiya stepnykh oblastei Kazakhstana v XIX – nachale XX vv. [Historian geography of Steppe region of Kazakhstan in the 19 – beginning of 20 centuries]. Almaty. 406 p.
- Konkashpaev G. K. (1951) Kazakhskiye narodnyye geograficheskiye terminy. [Kazakh national geographical terms]. Izvestiya AN Kazakhskoye SSR, vyp: 99, ser. geograf. Alma-Ata. 385 p.
- Murzaev E. M. (1974). Ocherki toponimiki [Essays on toponymy]. Moskva. 382 p.
- Maksheev A. I. (1881) Karta Dzhungarii sostavlenneya shvedom Renatom vo vremya yego plena u kalmykov s 1716 po 1733 g [The map of Dzungaria composed by the Swede Renat during his captivity with the Kalmyks from 1716 to 1733] Sankt-Petersburg.
- Miller G. F. (1937) Istoriya Sibiri [History of Siberia] T. 1-2. Moskva. 607 p.
- NAA RK – Natsional'nyy arkhiv Astany Respublika Kazakhstan [National Archives of Astana Republic of Kazakhstan].
- National digital history... (2016) – Legendy i pridaniya Mangistau// National digital history of Kazakhstan. <http://e-history.kz/ru/contents/view/3725>Date: 01. 09. 2019.
- Potantin G. N. (2005). Izbrannyye sochineniya v trekh tomakh [Selected works in three volumes]. Tom 1. Puteshestviya, vospominaniya i pis'ma. Pavlodar. 550 p.
- Pamyatnaya knizhka dlya Tobol'skoy gubernii na 1861 i 1862 gg (1861) [Memorable book for the Tobolsk provinces for 1861 and 1862]. Tobolsk.
- Polyakov S. P. (1980) Istoricheskaya etnografiya Sredney Azii i Kazakhstana [Historical ethnography of Central Asia and Kazakhstan]. Ucheb. pospbiiye. Moskva. 168 p.
- Radlov V. V. (1899). Opyt slovarya tyurkskikh narechiy [Experience of the dictionary of the Turkic dialects]. T. 4. Sankt-Petersburg.
- Remezov S. U. (1965). Khorograficheskaya kniga Sibiri (1696-1711) [The holographic book of Siberia (1696-1711)] Moskva.
- Semenov-Tyan'-Shanskii P. P. (1903) Rossiya. Polnoe geograficheskoe opisanie nashego Otechestva. Kirgizskii kray. [Russia. Full geographical description of our Native Land. Kirgiz region]. Vol. 18 / Pod red. V. P. Semenova-Tyan'-Shanskogo. Sankt-Petersburg. 479 p.
- Seydimbek A. (2008). Ustnaya istoriya kazakhov: Isslelovaniye [Oral history of Kazakhs: Exploration]. Astana. 728 p.
- Tatishchev V. N. (1962). Istoriya Rossiyskaya [History Russian]. Moskva. T. 1. 576 p.
- Usov F (1879) Statisticheskoye opisaniye sibirskogo kazach'yego voyska [Statistical description of the Siberian Cossack army]. Sankt-Petersburg. 320 p.
- Shokalsky Yu. M. (1926) Iz istorii geografii [From the history of geography]. Leningrad. 86 p.
- Shayakhmetov N. U. (2010) Izmeneniye agrarnogo peyzazha stepnykh oblastey Kazakhstana: istoriko-geograficheskiy analiz (II pol. XIX –nach. XX v. v.) [Changing agricultural landscape of the steppe regions of Kazakhstan: historical and geographical analysis (II half of XIX-beginning of XX centuries)]Dissertatsiya na soiskaniye uchennoy stepeni doktora istoricheskikh nauk. Almaty. 290 p.
- Yatsunsky V. K. (1955). Istoricheskaya geografiya [Historical geography] Moskva. 328 p.